

Podélný profil: PP SO 102.2 M 1:1000/100

Rozsah: km 0,000 00 - km 0,095 00

KLOPENÍ:

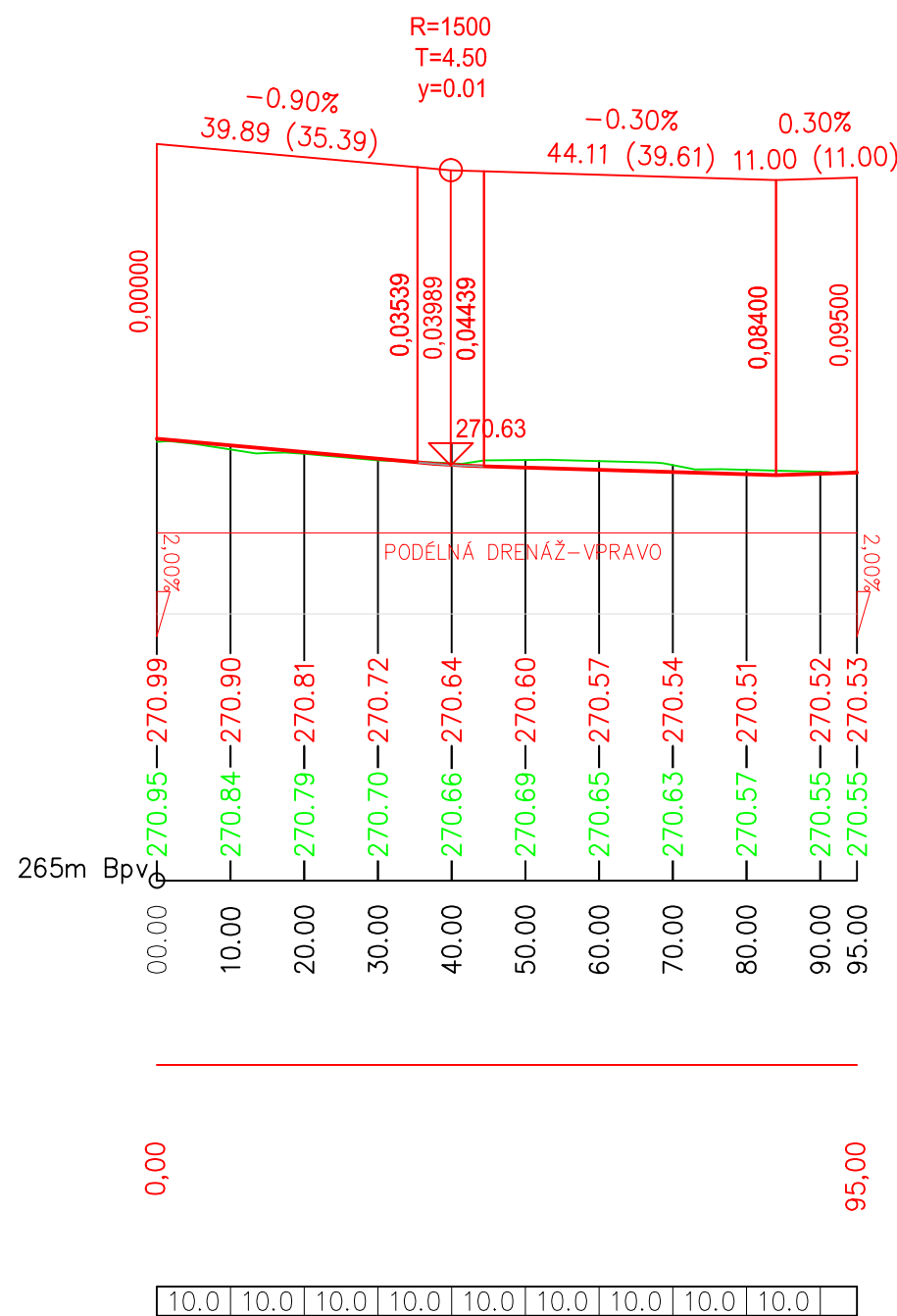
KÓTY NIVELETY:

KÓTY TERÉNU:



SROVNÁVACÍ ROVINA:
STANIČENÍ:

SMĚROVÉ POMĚRY:

VZDÁLENOST PŘ. ŘEZŮ:



REVIZE:	PŘEDMĚT ZMĚNY:	VYPRACOVAL:	DATUM:
1			
2			
3			

OBJEDNATEL:		GENERÁLNÍ PROJEKTANT:	
	MĚSTSKÁ ČÁST PRAHA 20		AF-CITYPLAN s.r.o.
JÍVANSKÁ 647 193 21 PRAHA 9		www.afconsult.com	MAGISTRŮ 1275/13 140 00 PRAHA 4 tel.: +420 277 005 526 fax.: +420 224 922 072 www.af-cityplan.cz
REKONSTRUKCE ULIC VŠELIPSKÁ, PODŮLŠÍ II, V DÍLCÍCH, HŘÍDELECKÁ, SPOJKA ULIC BOŽANOVSKÁ A MACHOVSKÁ			
NÁZEV PROJEKTU:		STAVEBNÍ ČÁST	
ČÁST / NÁZEV DOKUMENTU:		SO 102.2 HŘÍDELECKÁ	
STAVEBNÍ OBJEKT:		PODÉLNÝ PROFIL	
PŘÍLOHA:			
HLAVNÍ INŽENÝR PROJEKTU:	Ing. O. ŠVÁB	Č. ZAKÁZKY:	2017/0137
ZODPOVĚDNÝ PROJEKTANT:	Ing. V. BARTŮNĚK	STUPEŇ:	PDPS
VYPRACOVAL:	Ing. M. ŠTEPÁNIK	ČÁST:	B.4
KONTROLA:	Ing. J. VYHNÁLEK	PŘÍLOHA Č.:	3
MĚŘÍTKO: 1:1000/100	POČET A4: 2	REVIZE:	DATUM: 09/2017